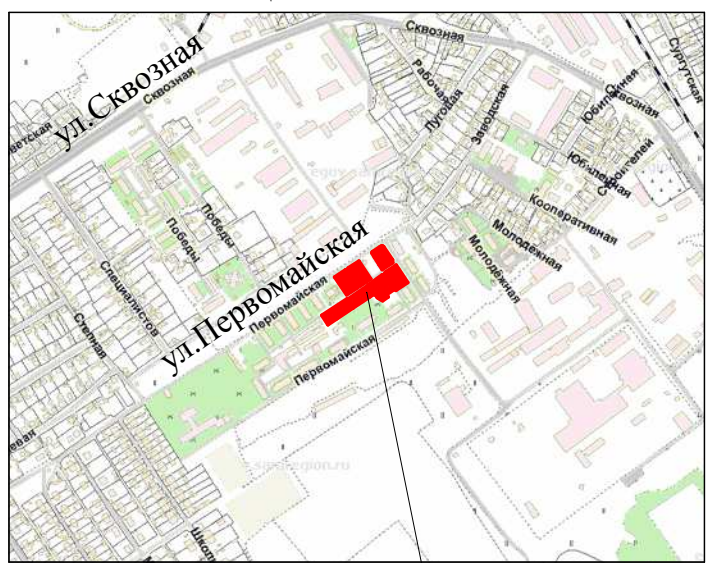


# Чертеж межевания территории

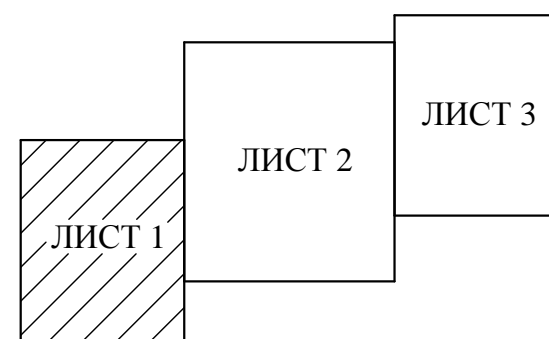
## СИТУАЦИОННЫЙ ПЛАН



земельные участки



### СХЕМА РАСПОЛОЖЕНИЯ ЛИСТОВ



#### Условные обозначения:

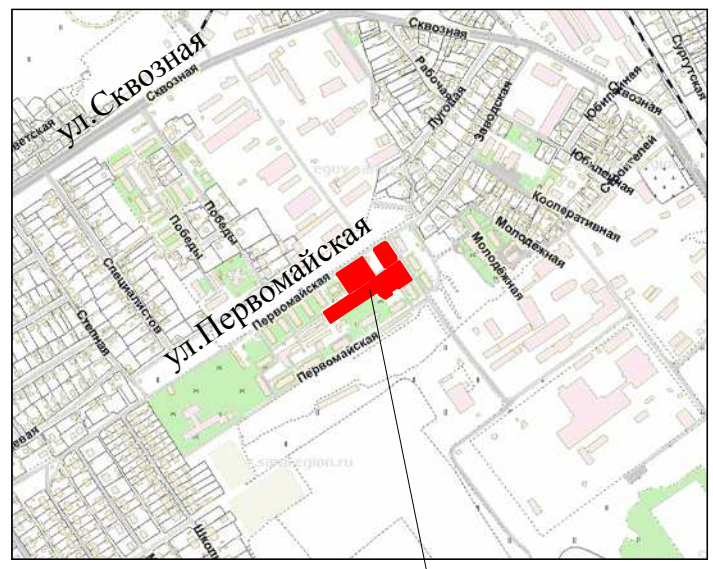
- Границы элемента планировочной структуры - в границах территориальной зоны «Ж2 Зона застройки малоэтажными жилыми домами» застроенной многоквартирными домами № 4, № 6, № 7, № 9, № 10, № 11 по улице Первомайская в поселке Сургут сельского поселения Сургут муниципального района Сергиевский Самарской области
- Проектируемые границы образуемого земельного участка
- Граница кадастрового квартала
- Контур объекта капитального строительства согласно сведениям ЕГРН
- Земельный участок согласно сведениям ЕГРН
- Проектируемый земельный участок с обозначением :ЗУ1
- Проектируемый земельный участок с обозначением :ЗУ2
- Проектируемый земельный участок с обозначением :ЗУ3
- Проектируемый земельный участок с обозначением :ЗУ4
- Проектируемый земельный участок с обозначением :ЗУ5
- Проектируемый земельный участок с обозначением :ЗУ6
- Проектируемый земельный участок с обозначением :ЗУ7
- 63:31:0000000:4963 Кадастровый номер объекта капитального строительства
- 63:31:0000000:4623 Кадастровый номер земельного участка
- :ЗУ1 Проектируемый земельный участок
- 63:31:1101011 Ж2 Кадастровый номер кадастрового квартала
- Территориальная зона (Зона застройки малоэтажными жилыми домами)
- Характерная точка границ земельного участка
- t1 ● Характерная точка границ элемента планировочной структуры - в границах территориальной зоны «Ж2 Зона застройки малоэтажными жилыми домами» застроенной многоквартирными домами № 4, № 6, № 7, № 9, № 10, № 11 по улице Первомайская в поселке Сургут сельского поселения Сургут муниципального района Сергиевский Самарской области

Администрация сельского поселения Сургут муниципального района Сергиевский Самарской области						Проект межевания территории объекта: «Проект межевания территории в границах территориальной зоны «Ж2 Зона застройки малоэтажными жилыми домами» застроенная многоквартирными домами № 4, № 6, № 7, № 9, № 10, № 11 по улице Первомайская в поселке Сургут сельского поселения Сургут муниципального района Сергиевский Самарской области» в границах сельского поселения Сургут муниципального района Сергиевский Самарской области»				
Изм	Кол.уч	Лист	№ док	Подпись	Дата	Проект межевания территории		Стадия	Лист	Листов
						Основная часть		ПМТ	1	3
Разработал	Ю.Р.Абзалетдинов				06.05.2020	Чертеж межевания территории, с обозначением границ образуемых и изменяемых земельных участков на кадастровом плане территории		ООО "ТЕХНО-ПЛАН"		
Проверил	А.В.Урюпин				06.05.2020	Масштаб 1:500				

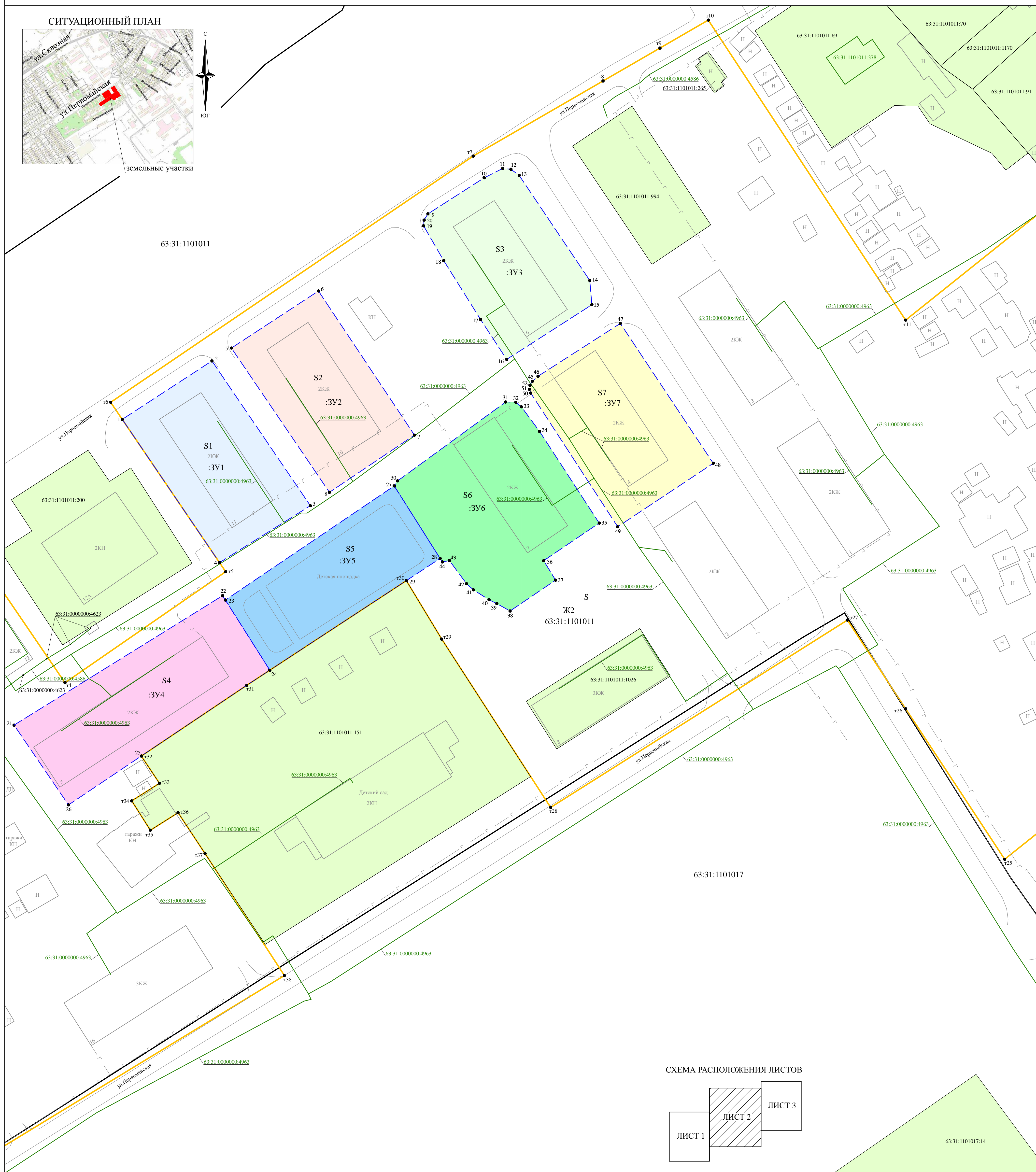


# Чертеж межевания территории

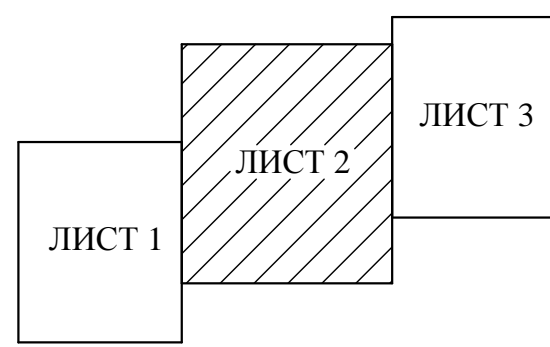
## СИТУАЦИОННЫЙ ПЛАН



ЗЕМЕЛЬНЫЕ УЧАСТКИ



## СХЕМА РАСПОЛОЖЕНИЯ ЛИСТОВ



### Условные обозначения:

- Границы элемента планировочной структуры - в границах территориальной зоны «Ж2 Зона застройки малоэтажными жилыми домами» застроенной многоквартирными домами № 4, № 6, № 7, № 9, № 10, № 11 по улице Первоймайская в поселке Сергеевский Самарской области
- Границы кадастрового квартала
- Контур объекта капитального строительства согласно сведениям ЕГРН
- Земельный участок согласно сведениям ЕГРН
- Проектируемый земельный участок с обозначением :ЗУ1
- Проектируемый земельный участок с обозначением :ЗУ2
- Проектируемый земельный участок с обозначением :ЗУ3
- Проектируемый земельный участок с обозначением :ЗУ4
- Проектируемый земельный участок с обозначением :ЗУ5
- Проектируемый земельный участок с обозначением :ЗУ6
- Проектируемый земельный участок с обозначением :ЗУ7
- Кадастровый номер объекта капитального строительства
- Кадастровый номер земельного участка
- Кадастровый номер кадастрового квартала
- Территориальная зона (Зона застройки малоэтажными жилыми домами)
- Характерная точка границы земельного участка
- Характерная точка грани элемента планировочной структуры - в границах территориальной зоны «Ж2 Зона застройки малоэтажными жилыми домами» застроенной многоквартирными домами № 4, № 6, № 7, № 9, № 10, № 11 по улице Первоймайская в поселке Сергеевский Самарской области

S1 = 1351 кв.м (площадь проектируемого земельного участка с обозначением :ЗУ1)

Назв. точки	Координаты	Расстояние	Дирекционный угол	
	X	Y		
1	468322,28	2245326,94	28,81	56°54'40"
2	468380,03	2245351,08	47,13	145°47'27"
3	468299,03	2245377,58	28,86	237°56'24"
4	468283,71	2245353,12	46,62	325°49'58"
1	468322,28	2245326,94		

S5 = 2247 кв.м (площадь проектируемого земельного участка с обозначением :ЗУ5)

Назв. точки	Координаты	Расстояние	Дирекционный угол	
	X	Y		
23	468273,63	2245354,70	54,87	55°56'32"
27	468304,36	2245400,16	23,11	147°41'32"
28	468284,83	2245412,51	10,87	236°40'32"
29	468278,86	2245403,43	43,97	236°44'50"
24	468254,75	2245366,66	22,35	327°38'48"
23	468273,63	2245354,70		

S7 = 1392 кв.м (площадь проектируемого земельного участка с обозначением :ЗУ7)

Назв. точки	Координаты	Расстояние	Дирекционный угол	
	X	Y		
45	468332,53	2245437,36	2,04	48°10'47"
46	468333,89	2245438,88	26,33	57°18'43"
47	468340,11	2245461,04	45,21	146°24'06"
48	468310,45	2245486,06	30,89	236°24'28"
49	468293,36	2245466,33	42,95	326°57'14"
50	468329,36	2245436,91	1,07	341°23'42"
51	468330,37	2245436,57	1,12	71°11'9"
52	468331,48	2245436,71	1,23	31°45'34"
45	468332,53	2245437,36		

S2 = 1301 кв.м (площадь проектируемого земельного участка с обозначением :ЗУ2)

Назв. точки	Координаты	Расстояние	Дирекционный угол	
	X	Y		
5	468341,48	2245356,32	28,02	56°45'49"
6	468356,84	2245379,76	46,62	146°19'37"
7	468318,04	2245405,61	27,60	236°04'47"
8	468302,64	2245382,71	46,96	325°48'20"
5	468341,48	2245356,32		

S6 = 1717 кв.м (площадь проектируемого земельного участка с обозначением :ЗУ6)

Назв. точки	Координаты	Расстояние	Дирекционный угол	
	X	Y		
27	468304,36	2245400,16	1,64	34°04'38"
30	468305,72	2245401,08	36,03	53°52'28"
31	468326,96	2245430,18	2,72	91°53'42"
32	468326,87	2245432,90	1,91	128°50'49"
33	468325,67	2245434,39	8,23	143°32'52"
34	468319,05	2245439,28	29,46	146°56'28"
35	468294,36	2245455,35	18,06	235°52'43"
36	468284,23	2245440,40	6,15	148°30'31"
37	468278,99	2245443,61	14,81	235°52'12"
38	468270,68	2245431,35	4,09	299°15'31"
39	468272,88	2245427,28	2,33	296°00'51"
40	468273,70	2245425,89	5,00	302°30'54"
41	468276,39	2245421,47	2,46	311°42'39"
42	468278,03	2245419,63	1,75	323°29'59"
43	468284,26	2245415,02	1,95	259°02'12"
44	468283,89	2245413,11	1,12	327°27'00"
28	468284,83	2245412,51	23,11	327°41'32"
27	468304,36	2245400,16		

S3 = 1309 кв.м (площадь проектируемого земельного участка с обозначением :ЗУ3)

Назв. точки	Координаты	Расстояние	Дирекционный угол	
	X	Y		
9	468377,61	2245409,24	17,97	57°20'08"
10	468387,31	2245424,37	5,60	63°15'07"
11	468388,83	2245429,37	2,23	95°24'14"
12	468389,62	2245431,59	2,77	126°47'14"
13	468387,96	2245433,81	34,07	146°06'17"
14	468359,68	2245452,81	6,57	175°06'48"
15	468353,13	2245453,37	27,24	237°19'09"
16	468338,42	2245430,44	12,84	326°49'02"
17	468349,17	2245423,41	18,69	327°56'33"
18	468365,01	2245413,49	10,85	329°54'52"
19	468374,40	2245406,05	18,39	328°49'02"
20	468375,94	2245408,20	1,55	5°33'48"
9	468377,61	2245409,24	1,97	31°54'46"

S4 = 1631 кв.м (площадь проектируемого земельного участка с обозначением :ЗУ4)

Назв. точки	Координаты	Расстояние	Дирекционный угол	
	X	Y		
21	468239,96	2245297,80	66,09	58°17'26"
22	468274,81	2245353,70	1,40	147°33'37"
23	468278,63	2245354,70	22,35	147°39'48"
24	468254,75	2245366,66	7,42	236°43'01"
23	468254,75	2245366,66	34,20	236°08'50"
25	468231,63	2245332,06	23,61	236°07'17"
26	468218,47	2245312,46	26,01	325°41'57"
21	468239,96	2245297,80		

### Каталог координат точек (углов поворота), дирекционных направлений и длин линий границы земельного участка

S = 92386 кв.м (Площадь территории в границах территориальной зоны «Ж2 Зона застройки малоэтажными жилыми домами» застроенной многоквартирными домами № 4, № 6, № 7, № 9, № 10, № 11 по улице Первоймайская в поселке Сергеевский Самарской области)

Назв. точки	Координаты	Расстояние	Дирекционный угол	
	X	Y		
t1	468167,03	2245082,61	71,31	58°29'23"
t2	468204,37	2245143,36	165,41	55°50'11"
t3	468297,26	2245280,23	55,55	145°43'04"
t4	468251,36	2245311,52	52,59	55°20'56"
t5	468281,26	2245354,78	55,13	325°49'53"
t6	468326,87	2245323,82	117,98	55°48'46"
t7	468393,16	2245421,41	40,40	59°57'03"
t8	468413,39	2245456,38	17,71	59°58'27"
t9	468422,25	2245471,71	15,03	59°56'18"
t10	468429,78	2245484,72	96,69	146°39'42"
t11	468349,00	2245537,86	100,55	51°19'37"
t12	468411,83	2245616,36	41,75	320°43'30"
t13	468444,15	2245589,93	34,55	47°58'06"
t14	468467,28	2245615,99	172,20	122°55'50"
t15	468373,67	2245780,12	0,41	212°09'08"
t16	468373,62	2245759,30	17,73	140°22'35"
t17	468359,62	2245771,21	3,07	165°27'56"
t18	468356,69	2245771,08	6,90	231°46'05"
t19	468352,42	2245766,56	26,89	231°49'34"
t20	468335,80	2245745,42	9,99	321°30'05"

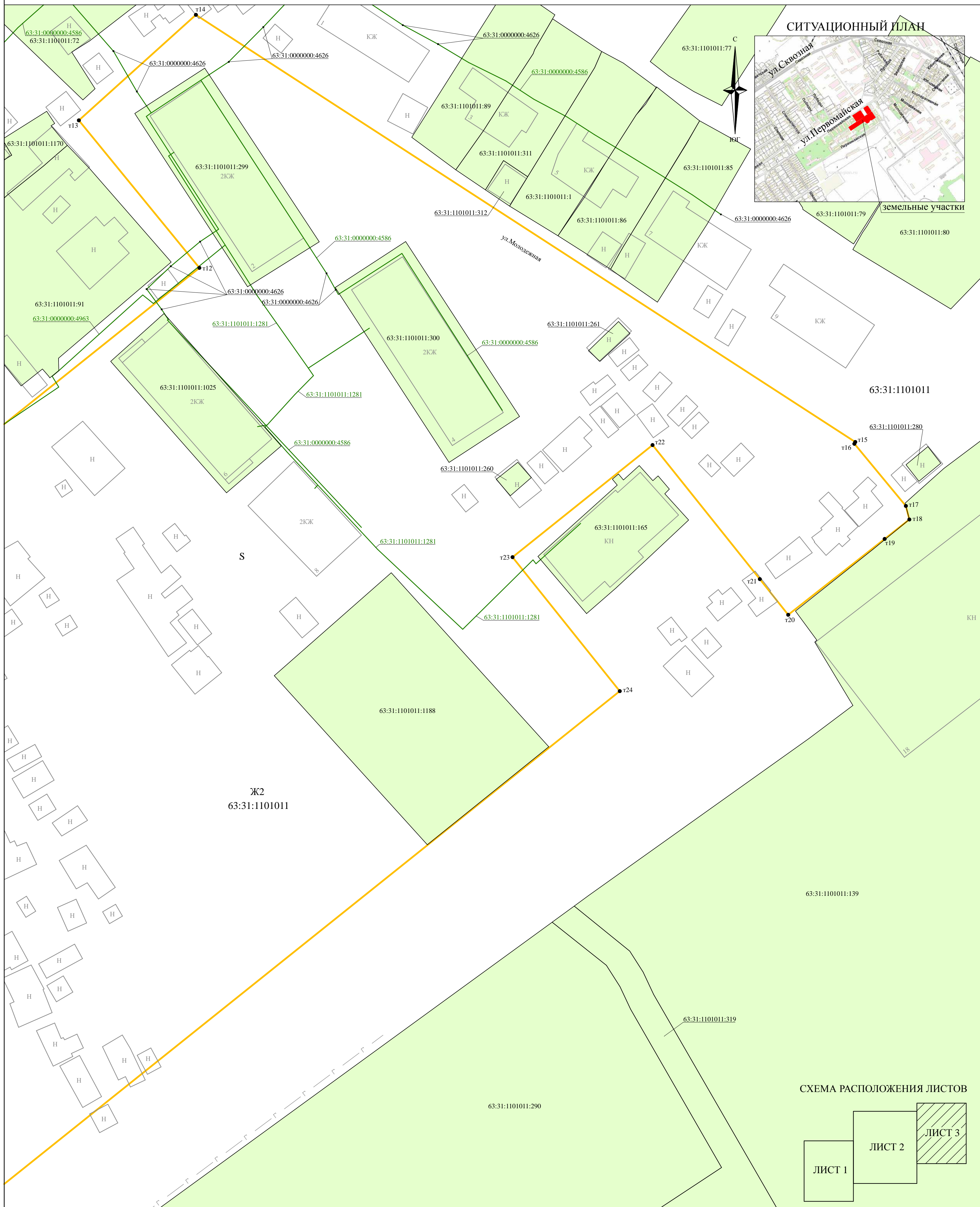
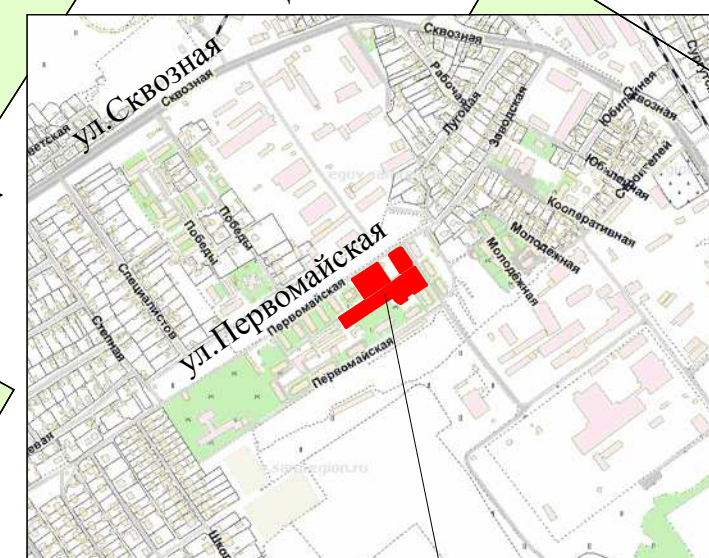
t21	468343,62	2245739,20	37,63	321°19'59"
t22	468373,00	2245715,69	39,31	231°19'11"
t23	468348,43	2245685,00	37,61	141°19'32"
t24	468319,07	2245708,50	184,41	231°19'29"
t25	468303,83	2245564,53	48,51	326°39'57"
t26	468344,36	2245537,87	28,57	326°39'57"
t27	468368,23	2245522,17	94,48	237°43'59"
t28	468217,79	2245442,28	54,01	327°05'34"
t29	468263,13	2245412,94	18,39	328°49'02"
t30	468278,86	2245403,42	53,38	236°44'12"
t31	468250,68	2245360,46	34,19	236°08'17"
t32	468231,63	2245332,07	8,82	146°19'41"
t33	468224,29	2245336,96	8,84	237°42'46"
t34	468219,57	2245329,49	9,36	147°39'03"
t35	468211,66	2245334,50	8,84	57°42'46"
t36	468216,38	2245341,97	13,18	146°34'31"
t37	468205,38	2245349,23	39,18	146°57'32"
t38	468172,54	2245370,59	112,30	238°41'17"
t39	468114,18	2245274,65	93,49	237°42'20"
t40	468064,23	2245195,62	39,16	237°42'22"
t41	468043,31	2245162,52	86,49	327°08'19"
t42	468115,96	2245115,59	22,74	326°50'27"
t43	468135,00	2245103,15	7,59	326°50'01"
t44	468141,35	2245099,00	24,42	326°51'47"
t45	468161,80	2245085,65	6,05	329°49'56"
t1	468167,03	2245082,61		

Администрация сельского поселения Сергеевский Самарской области		Проект межевания территории в границах территориальной зоны «Ж2 Зона застройки малоэтажными жилыми домами» застроенной многоквартирными домами № 4, № 6, № 7, № 9, № 10, № 11 по улице Первоймайская в поселке Сергеевский Самарской области в границах земельного участка с кадастровым номером 63:31:1101011:1026	
Изм	Кол.уч	Лист	№ док
		Лист 2	Лист 3
Основная черт		Стadia	
Проверил		Лист 2	
Разработал		Лист 3	
Ю.Р.Абдалдина		06.05.2020	
А.В.Урокин		06.05.2020	
Чертеж межевания территории, с обозначением грани образуемых и изменяемых земельных участков на кадастровом плане территории		Масштаб 1:500	
ООО "ТЕХНО-ПЛАН"			

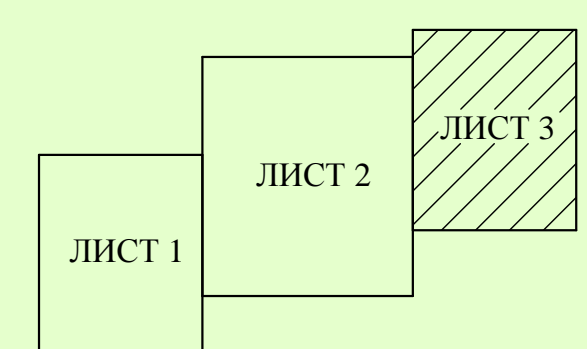


# Чертеж межевания территории

## СИТУАЦИОННЫЙ ПЛАН



## СХЕМА РАСПОЛОЖЕНИЯ ЛИСТОВ



### Условные обозначения:

- Границы элемента планировочной структуры - в границах территориальной зоны «Ж2 Зона застройки малоэтажными жилыми домами» застроенной многоквартирными домами № 4, № 6, № 7, № 9, № 10, № 11 по улице Первомайская в поселке Сургут сельского поселения Сургут муниципального района Сергиевский Самарской области
- Проектируемые границы образуемого земельного участка
- Граница кадастрового квартала
- Контур объекта капитального строительства согласно сведениям ЕГРН
- Земельный участок согласно сведениям ЕГРН
- ▬ Проектируемый земельный участок с обозначением :ЗУ1
- ▬ Проектируемый земельный участок с обозначением :ЗУ2
- ▬ Проектируемый земельный участок с обозначением :ЗУ3
- ▬ Проектируемый земельный участок с обозначением :ЗУ4
- ▬ Проектируемый земельный участок с обозначением :ЗУ5
- ▬ Проектируемый земельный участок с обозначением :ЗУ6
- ▬ Проектируемый земельный участок с обозначением :ЗУ7
- 63:31:0000000:4963 Кадастровый номер объекта капитального строительства
- 63:31:0000000:4623 Кадастровый номер земельного участка
- :ЗУ1 Проектируемый земельный участок
- 63:31:1101011 Кадастровый номер кадастрового квартала
- Ж2 Территориальная зона (Зона застройки малоэтажными жилыми домами)
- Характерная точка границ земельного участка
- r1 Характерная точка границ элемента планировочной структуры - в границах территориальной зоны «Ж2 Зона застройки малоэтажными жилыми домами» застроенной многоквартирными домами № 4, № 6, № 7, № 9, № 10, № 11 по улице Первомайская в поселке Сургут сельского поселения Сургут муниципального района Сергиевский Самарской области

Администрация сельского поселения Сургут муниципального района Сергиевский Самарской области						Проект межевания территории объекта: «Проект межевания территории в границах территориальной зоны «Ж2 Зона застройки малоэтажными жилыми домами» застроенная многоквартирными домами № 4, № 6, № 7, № 9, № 10, № 11 по улице Первомайская в поселке Сургут сельского поселения Сургут муниципального района Сергиевский Самарской области» в границах сельского поселения Сургут муниципального района Сергиевский Самарской области»					
Изм	Кол.уч	Лист	№ док	Подпись	Дата	Проект межевания территории			Стадия	Лист	Листов
						Основная часть			ПМТ	3	3
Разработал	Ю.Р.Абзалетдинов				06.05.2020	Чертеж межевания территории, с обозначением границ образуемых и изменяемых земельных участков на кадастровом плане территории			ООО "ТЕХНО-ПЛАН"		
Проверил	А.В.Урюпин				06.05.2020	Масштаб 1:500					